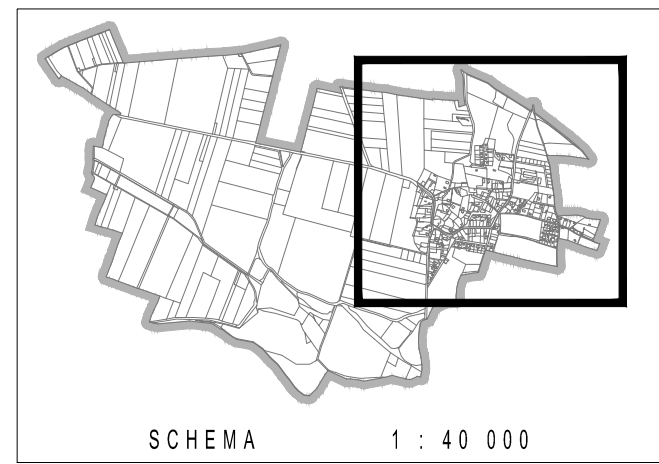

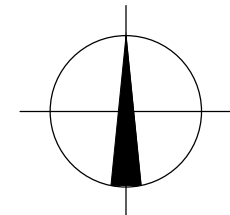














ZMĚNA č. 4 ÚZEMNÍHO PLÁNU CHUDÍŘ	
Správní orgán, který změnu vydal:	Zastupitelstvo obce Chudíř
Datum nabytí účinnosti změny územního plánu:	-
Pořizovatel:	Obecní úřad Chudíř
Otisk úředního razítka:	Příjmení, funkce a podpis oprávněné úřední osoby pořizovatele. Michal Vitmajer starosta obce Ing. Martina Nikodemová osoba zajišťující splnění kvalifikačních požadavků pro výkon územně plánovací činnosti podle § 46 odst.2 písm.c) stavebního zákona



NA PODKLADU ZŠEDLÉHO KOORDINAČNÍHO VÝKRESU ÚPLNÉHO ZNĚNÍ ÚZEMNÍHO PLÁNU CHUDÍŘ PO ZMĚNĚ č.3 JSOU ZOBRAZENY POUZE TY JEVI, KTERÉ ZMĚNA č.4 MĚNÍ.
CELÉ ŘEŠENÉ ÚZEMÍ JE SOUČÁSTÍ SPECIFICKÉ OBLASTI SOB9 - AKTUÁLNÍ PROBLÉM OHROŽENÍ ÚZEMÍ SUCHEM
CELÉ ŘEŠENÉ ÚZEMÍ JE SOUČÁSTÍ SPECIFICKÉ OBLASTI SOB10 - OZE VÝROBY ENERGIE Z ENERGIE SLUNEČNÍHO ŽÁŘENÍ
CELÉ ŘEŠENÉ ÚZEMÍ JE SOUČÁSTÍ SPECIFICKÉ OBLASTI SOB11 - OZE VÝROBY ENERGIE Z VĚTRNÉ ENERGIE
CELÉ ŘEŠENÉ ÚZEMÍ JE SOUČÁSTÍ KRAJINNÉHO TYPU N07 - KRAJINA VÝRAZNĚ POLYFUNKČNÍ
CELÉ ŘEŠENÉ ÚZEMÍ JE ÚZEMÍM S ARCHEOLOGICKÝMI NÁLEZY
CELÉ ŘEŠENÉ ÚZEMÍ SE NALÉŽÁ V OCHRANNÉM PÁSMU LETIŠTĚ
NA CELÉM SPRÁVNÍM ÚZEMÍ JE ZÁJEM MINISTERSTVA OBRANY POSUZOVÁN Z HLEDISKA POVOLOVÁNÍ NIŽE UVEDENÝCH DRUHŮ STAVEB PODLE USTANOVENÍ § 36 ODS. 1 V KONTINUITĚ NA § 317 ODS. 2 ZÁKONA č. 3/2021 SB. (DLE ÚAP JEV 119)



LEGENDA	
	HRANICE ŘEŠENÉHO ÚZEMÍ
	HRANICE KATASTRU OBCE CHUDÍŘ
	HRANICE ZASTAVĚNÉHO ÚZEMÍ VYMEZENÁ
	ZASTAVITELNÉ PLOCHY
	HRANICE PLOCH ZMĚN RUŠENÝCH ZMĚNOU č.4
	PLOCHY TRANSFORMAČNÍ
	KORIDORY PLOŠNĚ VYMEZENÉ ÚZEMNÍM PLÁNEM PRO DOPRAVNÍ INFRASTRUKTURU
	VZDÁLENOST 30 m OD OKRAJE LESA

PLOCHY S ROZDÍLNÝM ZPŮSOBEM VYUŽITÍ		
STABILIZOVANÉ	NÁVRHOVÉ	
		BYDLNÍ VENKOVSKÉ
		REKREACE INDIVIDUÁLNÍ
		OBČANSKÉ VYBAVENÍ VEŘEJNÉ
		DOPRAVA SILNIČNÍ
		SMÍŠENÉ OBYTNÉ VENKOVSKÉ
		ZELENĚ ZAHRADNÍ A SADOVÁ