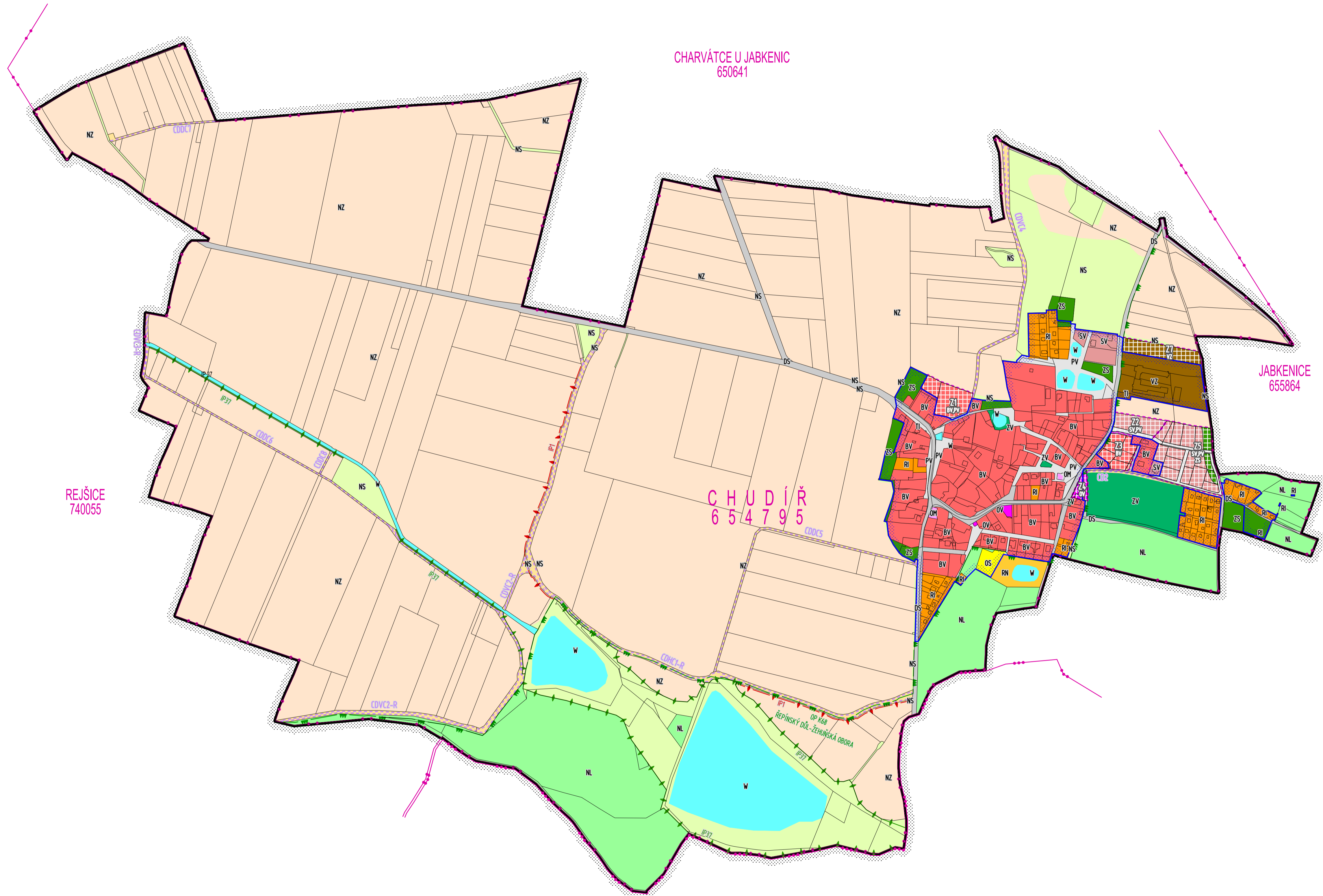
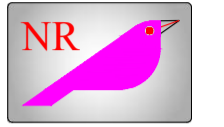
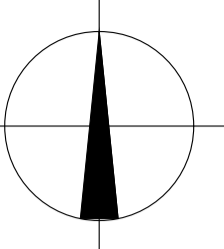


ZÁZNAM O ÚČINNOSTI ÚZEMNĚ PLÁNOVACÍ DOKUMENTACE - ÚPLNÉ ZNĚNÍ ÚZEMNÍHO PLÁNU CHUDÍŘ PO ZMĚNĚ č.2

Správní orgán, který územní plán vydal:	Zastupitelstvo obce Chudíř
Pořadové číslo poslední změny:	2
Datum nabytí účinnosti územního plánu:	-
Pořizovatel:	Magistrát města Mladá Boleslav Oddělení stavební a rozvoje města, oddělení územního plánování
Oprávněná úřední osoba pořizovatele:	Ing. Jitka Vitková referent oddělení územního plánování
Pořizovatel:	Podpis oprávněné úřední osoby:

N-2



PLOCHY S ROZDÍLNÝM ZPŮSOBEM VYUŽITÍ S T A V Z M Ě N A

BV	BYDLENÍ V RODINNÝCH DOMECH - VENKOVSKÉ	- 13,95 / - 1,16 ha
RI	REKREACE PLOCHY STAVEB PRO RODINNOU REKREACI	- 3,46 / 0,00 ha
RN	REKREACE NA PLOCHÁCH PŘÍRODNÍHO CHARAKTERU	- 5,00 / 0,00 ha
OV	OBČANSKÉ VYBAVENÍ VEŘEJNÁ INFRASTRUKTURA	- 0,06 / - 0,17 ha
OM	OBČANSKÉ VYBAVENÍ KOMERČNÍ ZAŘÍZENÍ MALÁ AŽ STŘEDNÍ	- 0,05 / 0,00 ha
OS	OBČANSKÉ VYBAVENÍ TĚLOVÝCHOVNÁ A SPORTOVNÍ ZAŘÍZENÍ	- 0,26 / 0,00 ha
SV	SMÍŠENÉ OBYTNÉ VENKOVSKÉ	- 0,66 / - 1,72 ha
DS	DOPRAVNÍ INFRASTRUKTURA SILNIČNÍ	- 5,57 / 0,00 ha
TI	TECHNICKÁ INFRASTRUKTURA INŽENÝRSKÉ SÍTĚ	- 0,00 / 0,00 ha
VZ	VÝROBA A SKLADOVÁNÍ ZEMĚDĚLSKÁ VÝROBA	- 2,04 / - 0,55 ha
PV	VEŘEJNÁ PROSTRANSTVÍ	- 2,37 / - 0,38 ha
ZV	VEŘEJNÁ PROSTRANSTVÍ VEŘEJNÁ ZELENĚ	- 2,45 / 0,00 ha
ZS	ZELENĚ SOUKROMÁ A VYHRAZENÁ	- 2,03 / - 0,19 ha
W	PLOCHY VODNÍ A VODOHOSPODÁRSKÉ	- 1,00 / 0,00 ha
NZ	PLOCHY ZEMĚDĚLSKÉ	- 220,40 / 0,00 ha
NL	PLOCHY LESNÍ	- 20,93 / 0,00 ha
NS	PLOCHY SMÍŠENÉ NEZASTAVĚNÉHO ÚZEMÍ	- 18,99 / 0,00 ha

L E G E N D A

HRANICE ŘEŠENÉHO ÚZEMÍ	312,48 ha
ZASTAVĚNÉ ÚZEMÍ	cca 26,71 ha
HRANICE KATASTRÁLNÍHO ÚZEMÍ CHUDÍŘ	ICOB 571849
HRANICE OKRESU MLADÁ BOLESLAV	
ZASTAVITELNÉ PLOCHY	Z1 - Z7 cca 4,17 ha
PLOCHY KORIDORŮ DOPRAVNÍ INFRASTRUKTURY	cca 4,31 ha
PŘÍRODNÍ HODNOTY	
OCHRANNÁ ZÓNA NADREGIONÁLNÍHO BIKORIDORU	K 68
INTERAKČNÍ PRVEK	IP 37 / IP1

REJŠICE 740055

CHARVÁTCE U JABKENIC 650641

JABKENICE 655864

CHUDÍŘ 654795

LOUČEŇ 686930

ÚPLNÉ ZNĚNÍ ÚZEMNÍHO PLÁNU CHUDÍŘ PO ZMĚNĚ č. 2

CHUDÍŘ

k.ú.č. 654795

1:500



PROJEKTANT ing.arch. Jan Kosík Jana Palachova 1121 Mladá Boleslav IČO: 102 30 068 tel. 326 328 459, 773 663 584 mail: kosik@telecom.cz	PROJEKTANT ing.arch. Jan Kosík Jana Palachova 1121 Mladá Boleslav IČO: 102 30 068 tel. 326 328 459, 773 663 584 mail: kosik@telecom.cz	PROJEKČNÍ KANCELÁŘ SAFÁŘKOVÁ 277, 292 01 MLADÁ BOLESLAV tel. 326 735 990, 326 735 391, 326 735 392
KRAJ: Středočeský	PORÍZOVATEL: Magistrát města Mladá Boleslav	DATUM: ŘEJEN 2016
OBJEDNÁVATEL: Město Chudíř	OBEC CHUDÍŘ	VÝROK: 1:5000
NÁZEV AKCE: ÚZEMNÍ PLÁN CHUDÍŘ		ČÍSLO: AKCE 03/2014
		FORMÁT: 6 A4
OBSAH VÝKRESU: HLAVNÍ VÝKRES		ČÍSLO VÝKRESU: N-2
		PÁŘE: -