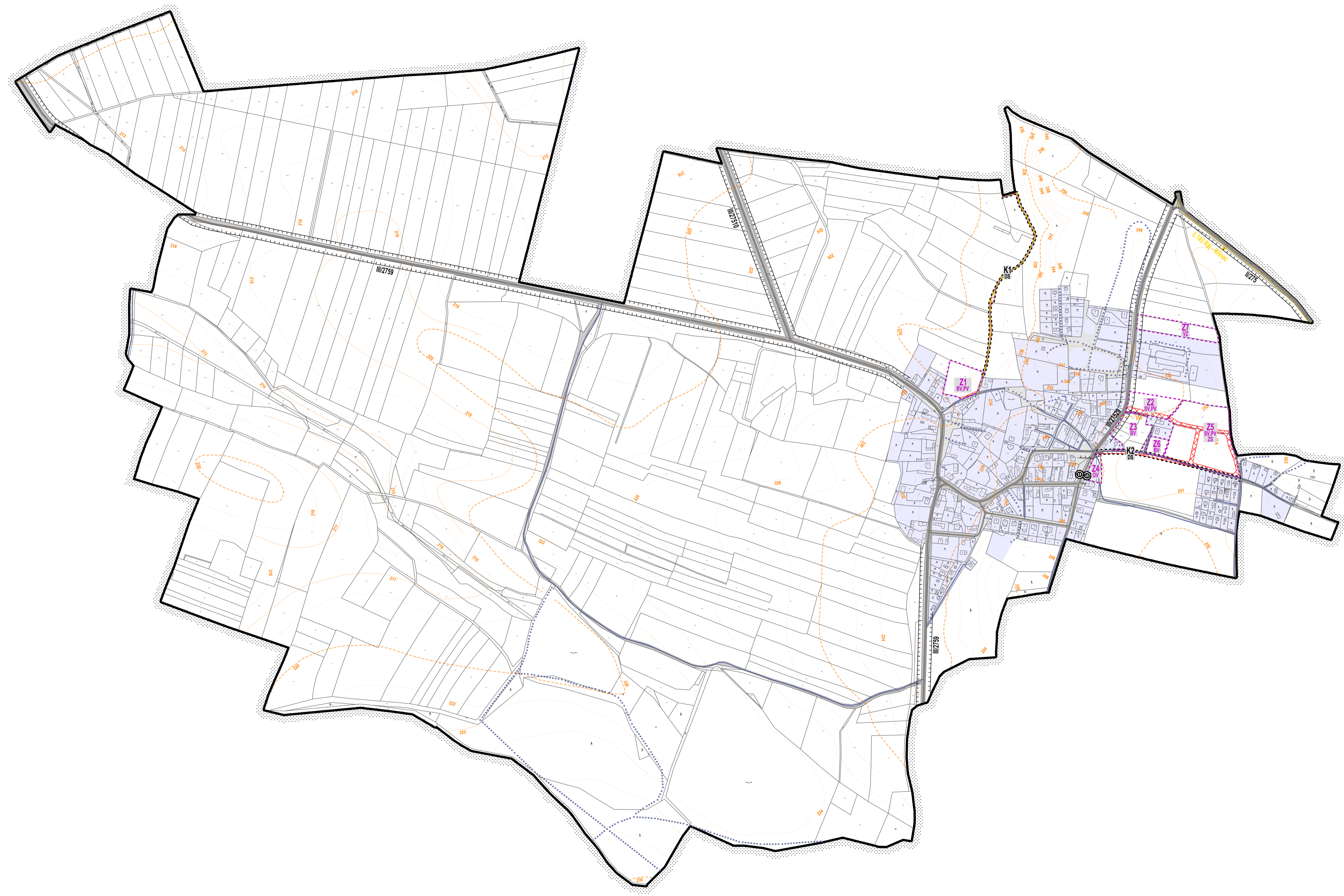

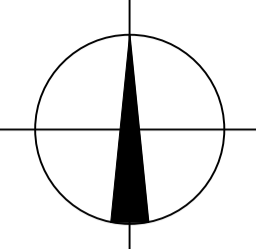


ÚZEMNÍ PLÁN CHUDÍŘ

Záznam o účinnosti územního plánu dle § 14 odst. 1 vyhlášky 500/2006Sb., v platném znění.

Správní orgán, který ÚP vydal:	Zastupitelstvo obce Chudíř
Opatření obecné povahy:	01/2016
Datum nabytí účinnosti ÚP:	28.9.2016
Jméno a příjmení, funkce a podpis:	ing. Jitka Vitková
oprávněné úřední osoby pořizovatele:	Magistrát města Mladá Boleslav

N-4



HRANICE			
	HRANICE ŘEŠENÉHO ÚZEMÍ		312,55 ha
	ZASTAVĚNÉ ÚZEMÍ		cca 26,64 ha
	HRANICE KATASTRÁLNÍHO ÚZEMÍ CHUDÍŘ	STANOVENÉ K 28.9. 2016	cca 26,64 ha
	HRANICE OKRESU MLADÁ BOLESLAV		ICOB 571849
PLOCHY ZMĚN		PLOCHY STABILIZOVANÉ	
	DS DOPRAVNÍ INFRASTRUKTURA SILNIČNÍ		-0,24 / -6,33 ha
	ZASTAVITELNÉ PLOCHY	Z1 - Z7	cca 4,22 ha
	PLOCHY ZMĚN V KRAJINĚ	K1 - K2	cca 0,24 ha
DOPRAVA			
	SILNICE II TŘÍDY	II/275	
	SILNICE III TŘÍDY	III/2759, III/27510, III/27529	15 m
	OCHRANNÉ PÁSMO KOMUNIKACE II. A III.TŘÍDY		
	MÍSTNÍ KOMUNIKACE		
	VEŘEJNÉ PŘÍSTUPNÉ ÚČELOVÉ KOMUNIKACE		
	OSTATNÍ KOMUNIKACE BEZ VLASTNÍHO POZEMKU		
	CYKLOSTEZKA		143
	OBNOVA HISTORICKÉ KOMUNIKACE		
	ZASTÁVKA AUTOBUSOVÉ DOPRAVY		
	OCHRANNÉ PÁSMO LETIŠTĚ MILOVICE		
	MÍSTO VYHLÍDKY		
		CELÉ KATASTRÁLNÍ ÚZEMÍ ROZHLEDNA	

CHUDÍŘ

k.ú.č. 654795 1:5 000

PROJEKTANT ing.arch. Jan Kosík Jana Palasova 1121 Mladá Boleslav ICO: 102 30 068 tel. 326 328 459, 773 663 584 mail. kosik@telecom.cz	PROJEKTANT ing.arch. Jan Kosík Jana Palasova 1121 Mladá Boleslav ICO: 102 30 068 tel. 326 328 459, 773 663 584 mail. kosik@telecom.cz	PROJEKČNÍ KANCELÁŘ SAFÁŘKOVÁ 277, 293 01 MLADÁ BOLESLAV TEL.: 326 735 990, 326 735 991, 326 735 992
KRAJ: Středočeský	PORIZOVATEL: Magistrát města Mladá Boleslav	DATUM: ŘÍJEN 2016
OBJEDNÁVATEL: OBEC CHUDÍŘ	ČÁST: VÝROK	VEŠK: 1:5000
NÁZEV AKCE: ÚZEMNÍ PLÁN CHUDÍŘ	ČÍSLO: AKCE 03/2014	FORMÁT: 0 A4
OBSAH VÝKRESU: VÝKRES KONCEPCE DOPRAVNÍ INFRASTRUKTURY	ČÍSLO VÝKRESU: N-4	PARÉ: N°0