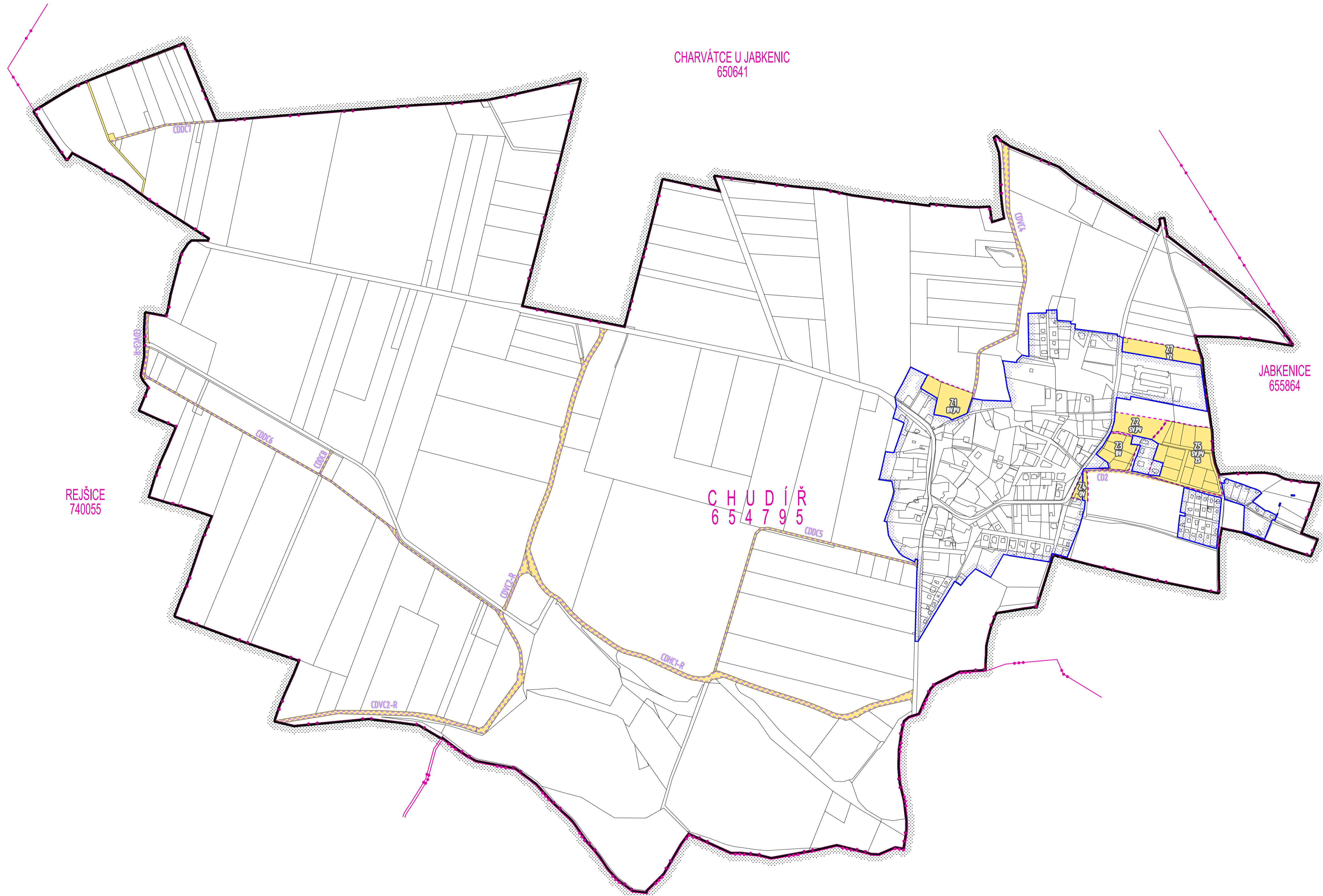

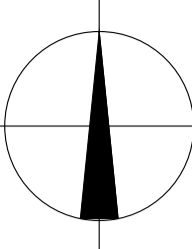


ZÁZNAM O ÚČINNOSTI ÚZEMNĚ PLÁNOVACÍ DOKUMENTACE - ÚPLNÉ ZNĚNÍ ÚZEMNÍHO PLÁNU CHUDÍŘ PO ZMĚNĚ č.2

Správní orgán, který územní plán vydal:	Zastupitelstvo obce Chudíř
Pořadové číslo poslední změny:	2
Datum nabytí účinnosti územního plánu:	-
Pořizovatel:	Magistrát města Mladá Boleslav Oddělení stavební a rozvoje města, oddělení územního plánování
Oprávněná úřední osoba pořizovatele:	Ing. Jitka Vítková referent oddělení územního plánování
Pořizovatel:	Podpis oprávněné úřední osoby:

N - 1



LEGENDA
STAV ZMĚNA

	HRANICE ŘEŠENÉHO ÚZEMÍ	312,48 ha
	ZASTAVĚNÉ ÚZEMÍ	cca 26,71 ha
	HRANICE KATASTRÁLNÍHO ÚZEMÍ CHUDÍŘ	ICOB 571649
	HRANICE OKRESU MLADÁ BOLESLAV	
	PLOCHY FUNKČNÍCH ZMĚN V ŘEŠENÉM ÚZEMÍ	cca 8,48 ha
	ZASTAVITELNÉ PLOCHY	cca 4,17 ha
	PLOCHY KORIDORŮ DOPRAVNÍ INFRASTRUKTURY	cca 4,31 ha

ÚPLNÉ ZNĚNÍ ÚZEMNÍHO PLÁNU CHUDÍŘ PO ZMĚNĚ č. 2

CHUDÍŘ

k.ú.č. 654795 1:5000

PROJEKTANT ing.arch. Jan Kosík Jana Palasova 1121 Mladá Boleslav IČO: 102 30 068 tel. 326 328 459, 773 663 584 mail: kosik@telecom.cz	PROJEKTANT ing.arch. Jan Kosík Jana Palasova 1121 Mladá Boleslav IČO: 102 30 068 tel. 326 328 459, 773 663 584 mail: kosik@telecom.cz	PROJEKČNÍ KANCELÁŘ SAFÁŘKOVÁ 277, 292 01 MLADÁ BOLESLAV tel. 326 735 390, 326 735 391, 326 735 392
KRAJ: Středočeský	PORÍZOVATEL: Magistrát města Mladá Boleslav	DATUM: ŘEJEN 2016
OBJEDNATEL: Obec Chudíř	NÁZEV AKCE: ÚZEMNÍ PLÁN CHUDÍŘ	VÝROK: 1:5000
OBSAH VÝKRESU: VÝKRES ZÁKLADNÍHO ČLENĚNÍ	ČÍSLO VÝKRESU: N-1	FORMÁT: A4