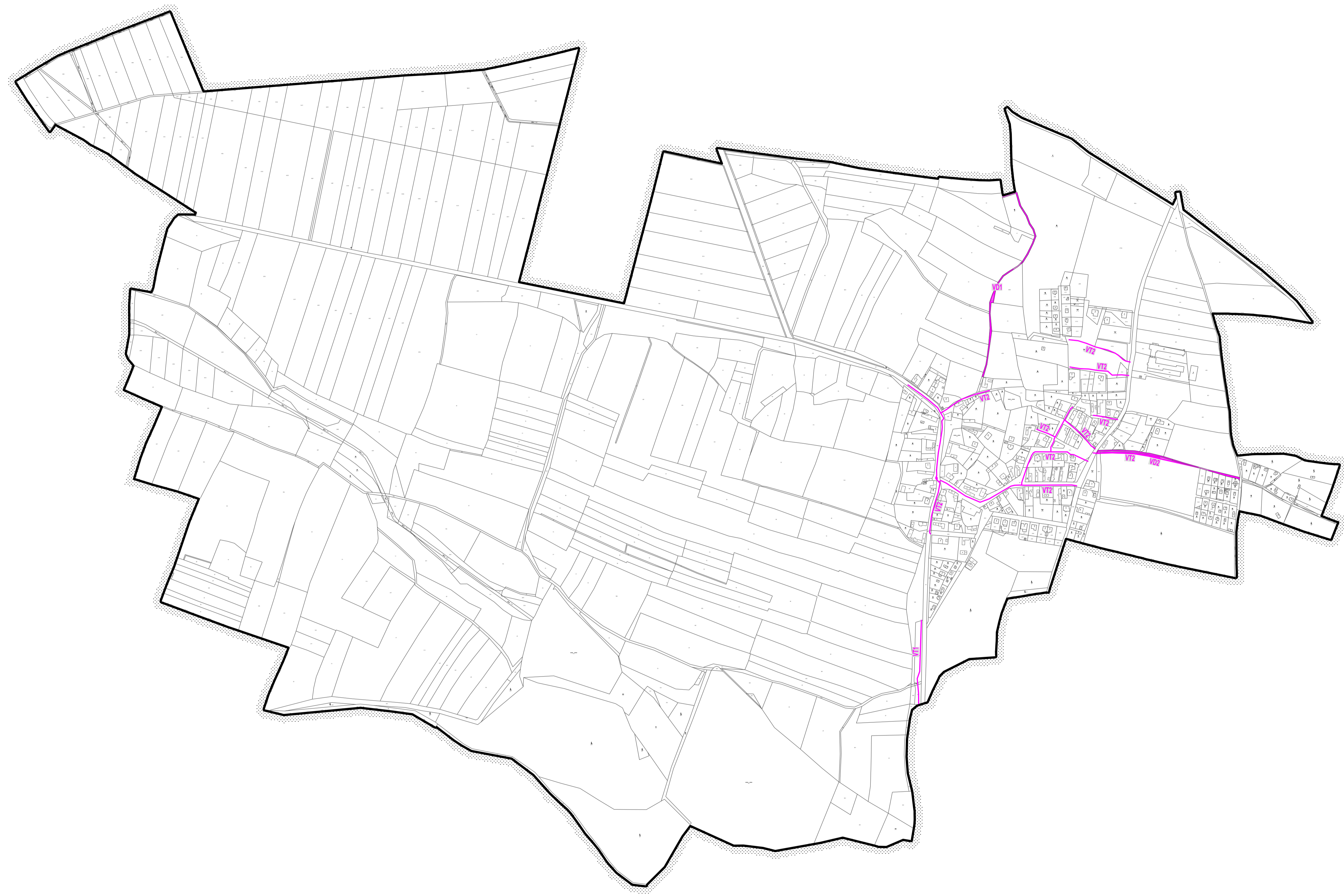

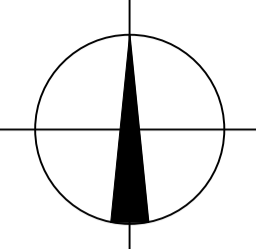


# ÚZEMNÍ PLÁN CHUDÍŘ

Záznam o účinnosti územního plánu dle § 14 odst. 1 vyhlášky 500/2006Sb., v platném znění.

Správní orgán, který ÚP vydal:	Zastupitelstvo obce Chudíř
Opatření obecné povahy:	01/2016
Datum nabytí účinnosti ÚP:	28.9.2016
Jméno a příjmení, funkce a podpis:	ing. Jitka Vítková
oprávněné úřední osoby pořizovatele:	Magistrát města Mladá Boleslav

N-3



<b>HRANICE</b>	HRANICE ŘEŠENÉHO ÚZEMÍ	312,55 ha
	HRANICE KATASTRÁLNÍHO ÚZEMÍ CHUDÍŘ	ICOB 571849
	HRANICE OKRESU MLADÁ BOLESLAV	
<b>PLOCHY A LIE</b>	PLOCHY, KORIDORY S MOŽNOSTÍ VYVLASTNĚNÍ	VD1-VD2 cca 0,35 ha
	LIE S MOŽNOSTÍ VYVLASTNĚNÍ	VT1-VT2

# CHUDÍŘ

k.ú.č. 654795 1:5 000

PROJEKTANT ing.arch. Jan Kosík   <i>Jan Kosík</i> Jana Palasova 1121 Mladá Boleslav ICO: 102 30 068 tel. 326 328 459, 773 663 584 mail. kosik@telecom.cz	PROJEKTANT ing.arch. Jan Kosík   <i>Jan Kosík</i> Jana Palasova 1121 Mladá Boleslav ICO: 102 30 068 tel. 326 328 459, 773 663 584 mail. kosik@telecom.cz	PROJEKČNÍ KANCELÁŘ <b>PROZIS</b> SAFAŘKOVÁ 277, 293 01 MLADÁ BOLESLAV tel. 326 735 990, 326 735 391, 326 735 392
KRAJ: Středočeský	PORIZOVATEL: Magistrát města Mladá Boleslav	DATUM: ŘÚEN 2016
OBJEDNAVATEL: OBEC CHUDÍŘ	VÝROK:	ČÁST: 1:5000
NÁZEV AKCE: <b>ÚZEMNÍ PLÁN CHUDÍŘ</b>	ŠK. ČÍSLO: AKCE 03/2014	FORMÁT: 0 A4
OBSAH VÝKRESU: VÝKRES VEŘEJNĚ PROSPĚŠNÝCH STAVEB, OPATŘENÍ A ASANACÍ	ČÍSLO VÝKRESU: N-3	PÁŘE: N°0